











# Fischerei - Uferkarte (Übersicht)

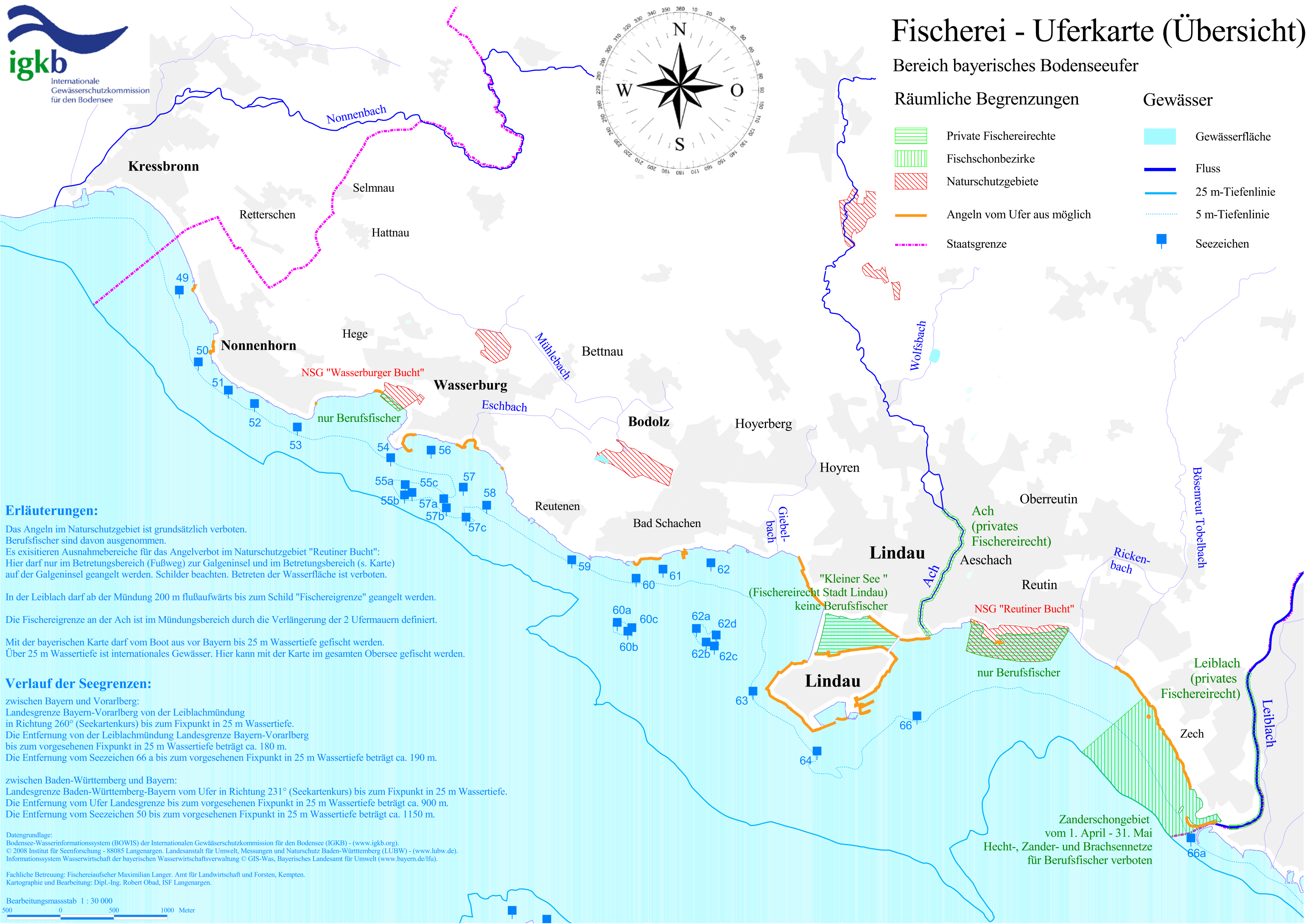
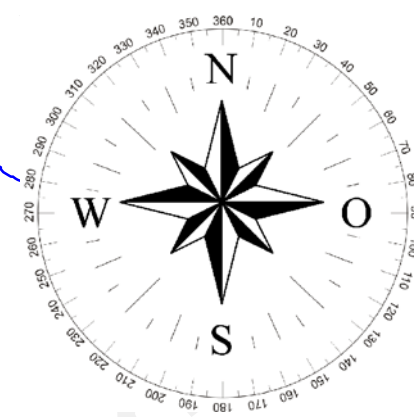
Bereich bayerisches Bodenseeufer

## Räumliche Begrenzungen

-  Private Fischereirechte
-  Fischschonbezirke
-  Naturschutzgebiete
-  Angeln vom Ufer aus möglich
-  Staatsgrenze

## Gewässer

-  Gewässerfläche
-  Fluss
-  25 m-Tiefenlinie
-  5 m-Tiefenlinie
-  Seezeichen



### Erläuterungen:

Das Angeln im Naturschutzgebiet ist grundsätzlich verboten. Berufsfischer sind davon ausgenommen.  
 Es existieren Ausnahmereiche für das Angelverbot im Naturschutzgebiet "Reutiner Bucht":  
 Hier darf nur im Betretungsbereich (Fußweg) zur Galgeninsel und im Betretungsbereich (s. Karte) auf der Galgeninsel geangelt werden. Schilder beachten. Betreten der Wasserfläche ist verboten.

In der Leiblach darf ab der Mündung 200 m flußaufwärts bis zum Schild "Fischereigrenze" geangelt werden.  
 Die Fischereigrenze an der Ach ist im Mündungsbereich durch die Verlängerung der 2 Ufermauern definiert.

Mit der bayerischen Karte darf vom Boot aus vor Bayern bis 25 m Wassertiefe gefischt werden.  
 Über 25 m Wassertiefe ist internationales Gewässer. Hier kann mit der Karte im gesamten Obersee gefischt werden.

### Verlauf der Seegrenzen:

zwischen Bayern und Vorarlberg:  
 Landesgrenze Bayern-Vorarlberg von der Leiblachmündung in Richtung 260° (Seekartenkurs) bis zum Fixpunkt in 25 m Wassertiefe.  
 Die Entfernung von der Leiblachmündung Landesgrenze Bayern-Vorarlberg bis zum vorgesehenen Fixpunkt in 25 m Wassertiefe beträgt ca. 180 m.  
 Die Entfernung vom Seezeichen 66 a bis zum vorgesehenen Fixpunkt in 25 m Wassertiefe beträgt ca. 190 m.

zwischen Baden-Württemberg und Bayern:  
 Landesgrenze Baden-Württemberg-Bayern vom Ufer in Richtung 231° (Seekartenkurs) bis zum Fixpunkt in 25 m Wassertiefe.  
 Die Entfernung vom Ufer Landesgrenze bis zum vorgesehenen Fixpunkt in 25 m Wassertiefe beträgt ca. 900 m.  
 Die Entfernung vom Seezeichen 50 bis zum vorgesehenen Fixpunkt in 25 m Wassertiefe beträgt ca. 1150 m.

Datengrundlage:  
 Bodensee-Wasserinformationssystem (BOWIS) der Internationalen Gewässerschutzkommission für den Bodensee (IGKB) - (www.igkb.org).  
 © 2008 Institut für Seenforschung - 88085 Langenargen. Landesanstalt für Umwelt, Messungen und Naturschutz Baden-Württemberg (LUBW) - (www.lubw.de).  
 Informationssystem Wasserwirtschaft der bayerischen Wasserwirtschaftsverwaltung © GIS-Was, Bayerisches Landesamt für Umwelt (www.bayern.de/ifu).

Fachliche Betreuung: Fischereiaufseher Maximilian Langer. Amt für Landwirtschaft und Forsten, Kempten.  
 Kartographie und Bearbeitung: Dipl.-Ing. Robert Obad, ISF Langenargen.

Zanderschongebiet vom 1. April - 31. Mai  
 Hecht-, Zander- und Brachsennetze für Berufsfischer verboten